



**КОМИТЕТ ИМУЩЕСТВЕННЫХ ОТНОШЕНИЙ
АДМИНИСТРАЦИИ ПЕРМСКОГО МУНИЦИПАЛЬНОГО ОКРУГА**

РЕШЕНИЕ

о размещении объектов № 1700

Пермский край
Пермский округ

14.07.2023

Комитет имущественных отношений администрации Пермского муниципального округа разрешает Акционерному обществу «Газпром газораспределение Пермь» (ИНН 5902183841, ОГРН 1025900512670, почтовый адрес: 614000, г. Пермь, ул. Петропавловская, 43)

размещение объекта «газопровод давлением до 1.2 Мпа, для размещения которого не требуется разрешения на строительство».

на землях муниципальная собственность.

на срок 1 год с 14.07.2023г. по 13.07.2024г.

Местоположение: Пермский край, Пермский муниципальный округ, д. Качка, пер. Колхозный сад, к дому 1.

Приложение: схема предполагаемых к использованию земель или части земельного участка.

Особые условия использования:

- 1) При установке газопровода учесть параметры ширины проезда улично-дорожной сети, во избежание сужения полосы отвода дороги.
- 2) При условии получения разрешения на производство земляных работ.

Заместитель председателя комитета,
начальник отдела муниципального
земельного контроля



М.В. Королева

(подпись, печать)

Схема предполагаемых к использованию земель или части земельного участка

Объект: Газопровод давлением до 1,2 Мпа, для размещения которого не требуется разрешения на строительство
 Местоположение: расположенных по адресу: Пермский край, м.о. Пермский, д. Качка, пер. Колхозный сад, к дому 1

Площадь земель или части земельного участка, кв.м.: 521

Категория земель: земли населенных пунктов

Вид разрешенного использования: -

Описание границ смежных землепользователей:

От точки н1 до точки н2 - земельный участок с кадастровым номером 59:32:1990001:265

От точки н2 до точки н9 - земельный участок с кадастровым номером 59:32:0000000:13540

От точки н9 до точки н13 - земельный участок с кадастровым номером 59:32:1990001:601

От точки н13 до точки н1 - земельный участок с кадастровым номером 59:32:0000000:13540


Каталог координат, м

№ точки границы	X	Y
н1	515960.71	2203563.73
н2	515950.97	2203565.87
н3	515950.64	2203563.99
н4	515949.49	2203564.27
н5	515948.82	2203560.92
н6	515948.04	2203556.05
н7	515952.98	2203554.87
н8	515963.68	2203552.48
н9	516006.17	2203550.88
н10	516012.28	2203543.12
н11	516011.50	2203553.07
н12	516006.58	2203556.50
н13	516003.19	2203556.93
н14	515976.30	2203560.32
н15	515964.39	2203562.46
н16	515960.64	2203563.44
н1	515960.71	2203563.73

Условные обозначения:



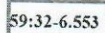
- предполагаемый участок земель, на которых планируется размещение объекта



- границы и номер земельного участка, сведения о которых внесены в ЕГРН



- границы и номер объекта капитального строительства, сведения о которых внесены в ЕГРН



- зоны с особыми условиями использования территории, сведения о которых внесены в ЕГРН

:3У1

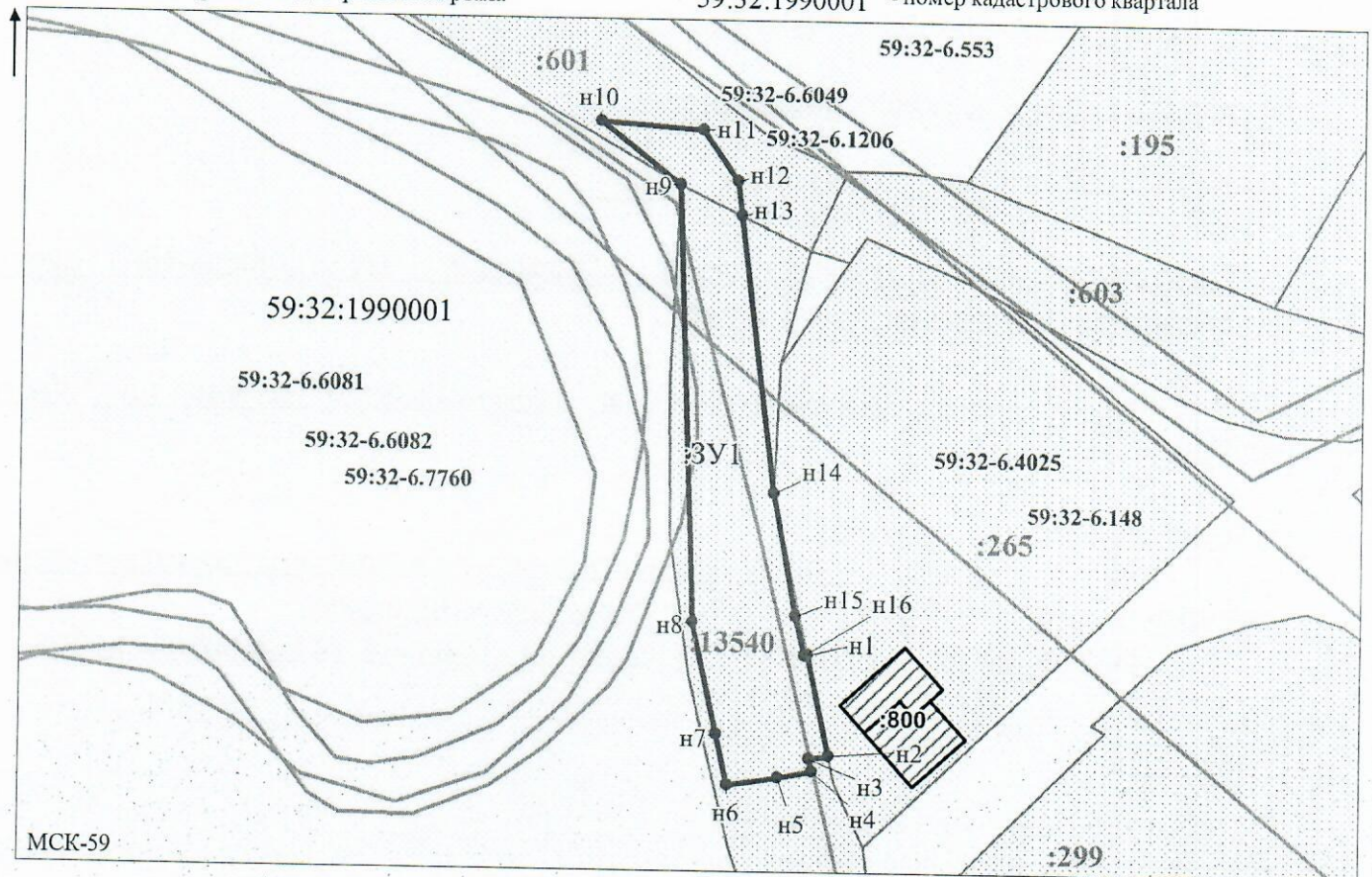


н1

59:32:1990001 - номер кадастрового квартала

- граница кадастрового квартала

С



МСК-59

Заявитель: _____

Масштаб 1:700

/ Осипова А.Д.

МП

(подпись, расшифровка подписи)

(для юридических лиц и индивидуальных предпринимателей)